Commune de Draveil

Avenue Marcelin Berthelot

PLANS DCE
PLAN DE L'EXISTANT
& REPORT DES RESEAUX

Maître d'ouvrage :

VILLE DE Draveil

Commune de Draveil
3, Avenue de Villiers
91210 - DRAVEIL

Maître d'oeuvre :

AVR INGENIERIE

AVR Ingénierie
3 avenue Charles De Gaulle
94370 SUCY EN BRIE
Tél. : 01.83.62.34.06 Fax : 01.83.62.34.05

Indice	Date	Observations/Modifications	Rédigé (visa)	Vérifié
E				
D				
C				
B				
A				
0	13/09/19	Première version	A.HANOT	H. PUDYSZ / C.LEGAZ

Echelle	Folio	Emetteur	Référence du document			
1 / 200	1/1	AVR ingénierie	A19 - 105 (affaire)	DCE (mission)	EXI (type)	0 (n° ordre)

LEGENDE

Positionné en classe de précision A (+/- 0.4m réseaux rigides +/- 0.5m réseaux souples)	Positionné en classe de précision B (+/- 1.5m)	Positionné en classe de précision C (+/- 1.5m)	Réseaux aériens	Types de réseaux
				Eau pluviale (EP)
				Eau usée/unitaire (EU/UN)
				Eau potable (AEP)
				Gaz (GAZ)
				Eclairage public (ECL) et Signalisation Lumineuse Tricolore (SLT)
				Electricité BT et HT (ELEC)
				Télécommunications (TEL)
				Chauffage (CHAUFF)
				Indéterminé (IND)
				Hydrocarbures et produits chimiques (HYD)
				Largeur = emprise réseaux (diamètre canalisation, ou plusieurs réseaux)

Eléments des réseaux

Assainissement (EP, EU, UN)	Eau potable (AEP)	Télécommunication (TEL)
Grille avaloir	Compteur d'eau potable	Chambre Telecom
Regard de visite	Bouche à clef AEP	Remontée aéro-souterraine FT
Bouche avaloir	Poteau d'incendie	Armoire Telecom
	Bouche d'incendie	Poteau Télécom

Gaz (GAZ)	Electricité (ELEC)	Eclairage public (ECL)
Vanne Gaz/PC	Poteau EDF	Lampadaire
Coffret Gaz	Chambre EDF	Lampadaire + poteau EDF
Bouche de Gaz	Remontée aéro-souterraine EDF	Regard éclairage
	Coffret EDF	

Signalisation lumineuse tricolore (SLT)	Etiquette assainissement	Point de réseau géoréférencé
Feu de circulation	UN27 Numéro de regard T= 33.76 Altitude tampon P= 1.45 Profondeur Fe= 32.31 Altitude fil d'eau C1.18 Charge sur réseau (amont, aval et branchement) C1.18	86 Numéro (index) Z réseau 109.8193 Altitude GS* réseau 3.73 Charge sur le réseau Classe de précision GS* = génératrice supérieure
Regard SLT		

ZEMUR(zone emprise multi réseaux)	Nota: Les réseaux EP, EU, UN, CHAUFF, IND et HYD utilise la même symbolique que pour les autres réseaux.

* : Informations fournies par le concessionnaire

NOTA : Le plan ne fait pas apparaître :

- Les réseaux telecom et électriques enfouis sous le trottoir côté habitations en cours d'année 2019
- La canalisation de transport AEP Ø800 sous l'esplanade enherbée en cours d'année 2019

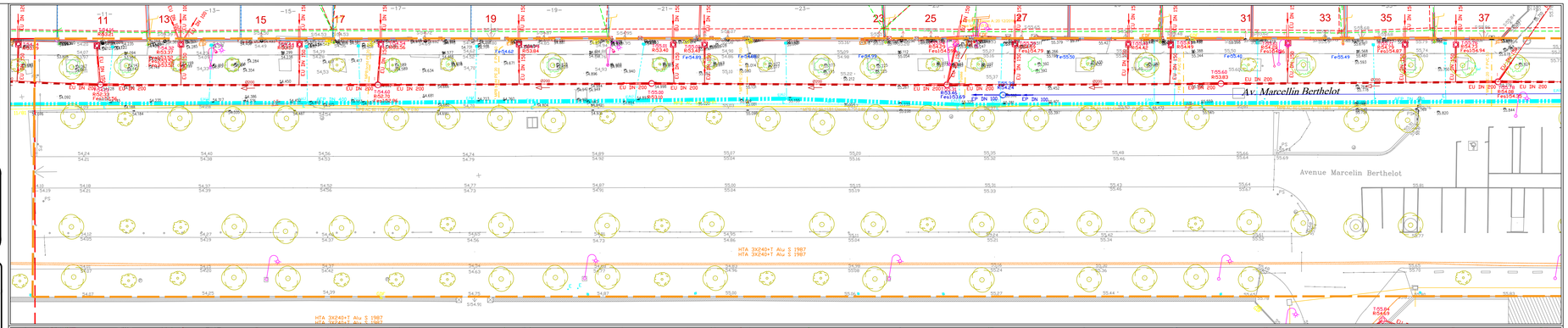

Planche 1 - n°9 à Rue de l'Union

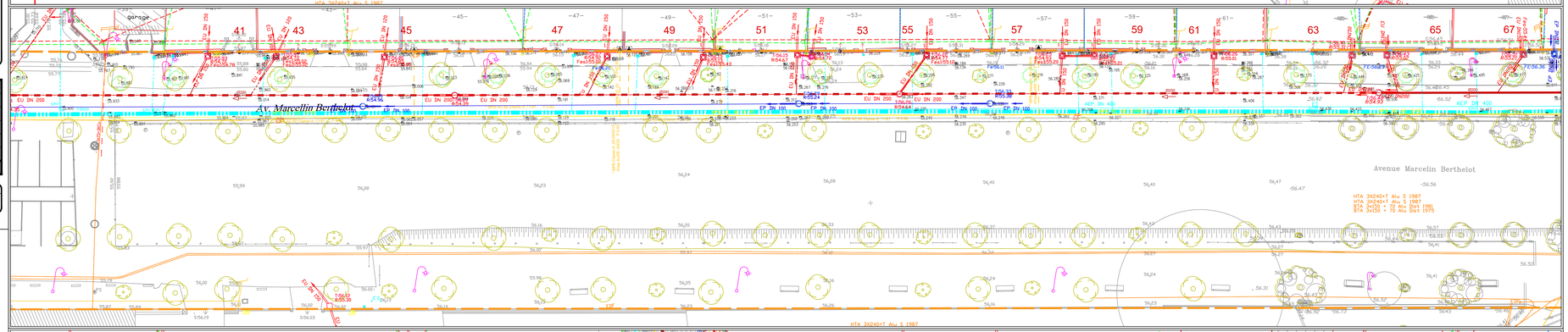

Planche 2 - Rue de l'Union à n°67

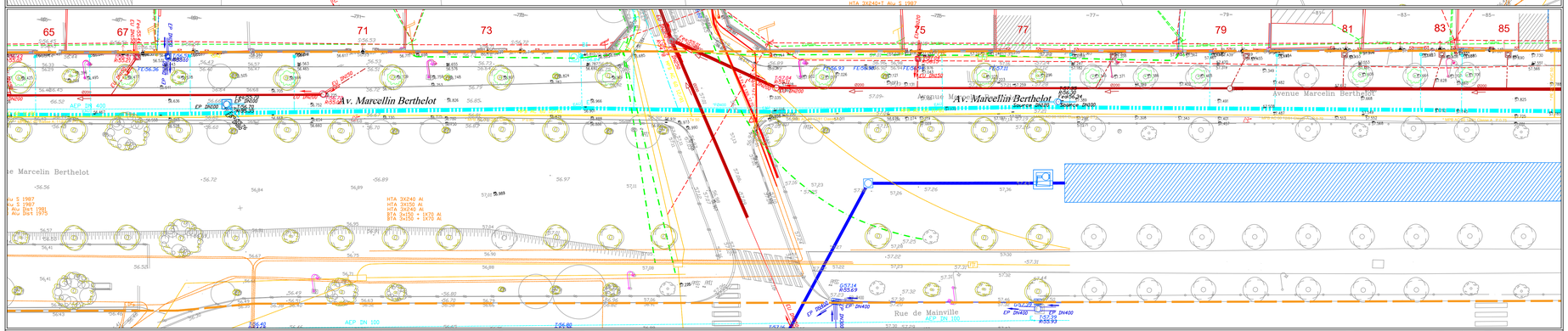

Planche 3 - n°67 à n°85

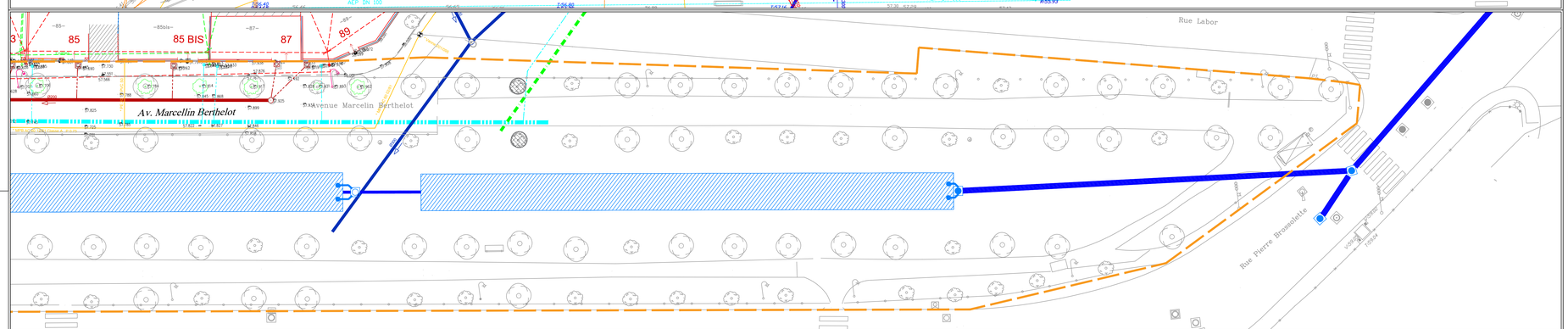

Planche 4 - n°85bis à Rue Pierre Brossollette

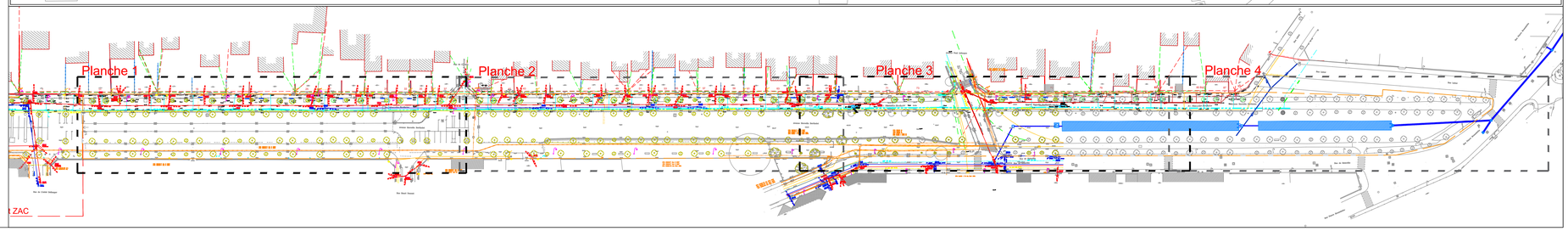

SYNOPTIQUE