Profil en long entre RP18 et RP0

Echelle en X : 1/250

Echelle en Y : 1/50

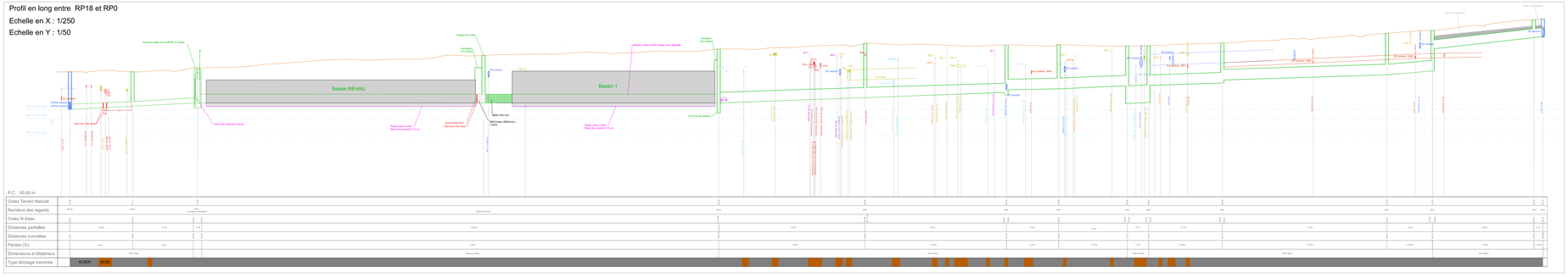

Coupe AA



Coupe BB

Coupe CC

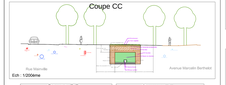

Coupe DD



Coupe EE



Légende :

SyAGE
Le syndicat d'intérêt général

VILLE DE DRAVEIL
Avenue Marcelin Berthelot

CREATION D'UN BASSIN DE RETENTION DES EAUX PLUVIALES

PLAN DE RECOLEMENT
RESEAU REALISE

ECHELLES : échelles variables propres à chaque nuancyage

Nota :
Altitudes relatives au système UNIMAP (Lieu 1 : altitudes calquées au NGF (Système IGN69 - Altitude normale) et à quelques DPS jalonnés de la rédaction plus chargés jusqu'en 2 Cotes)

Ind.	DESIGNATIONS	Dessiné par	Vérifié par	Approuvé par	Date
A	Mise à jour	CGF	BD	BD	05/11/19
B	Modifications suivant observations MOE	CGF	BD	BD	06/11/19
C	Modifications suivant observations MOE	CGF	BD	BD	06/11/19
D					
E					
F					
G					
H					

Entreprise PARENGE
7, avenue Léon Harmel
92160 ANTONY Cedex
Tél : 01 46 74 18 00
www.parenge.fr

Echelle : 1/200

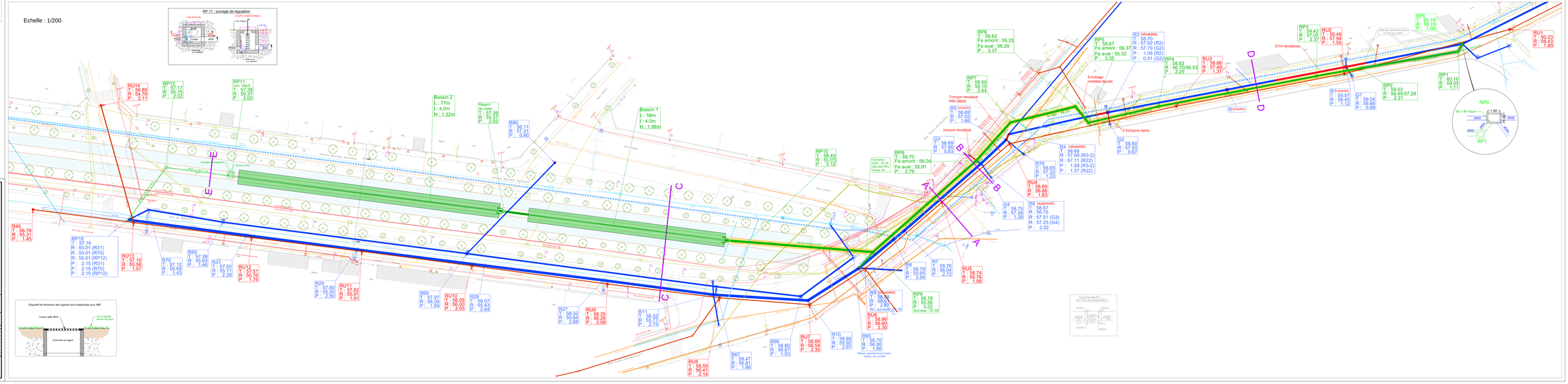
RP 11 : ouvrage de régulation
Bassin 2
L : 77m
l : 4.0m
H : 1.32m
Bassin 1
L : 58m
l : 4.0m
H : 1.98m
Rue Gallieni
Rue Volter
Avenue Marcelin Berthelot
Rue Jean Jaurès
Rue Victor Hugo
Rue Gambetta
Rue Pasteur
Rue Jean Moulin
Rue Jules Ferry
Rue Jules Guesde